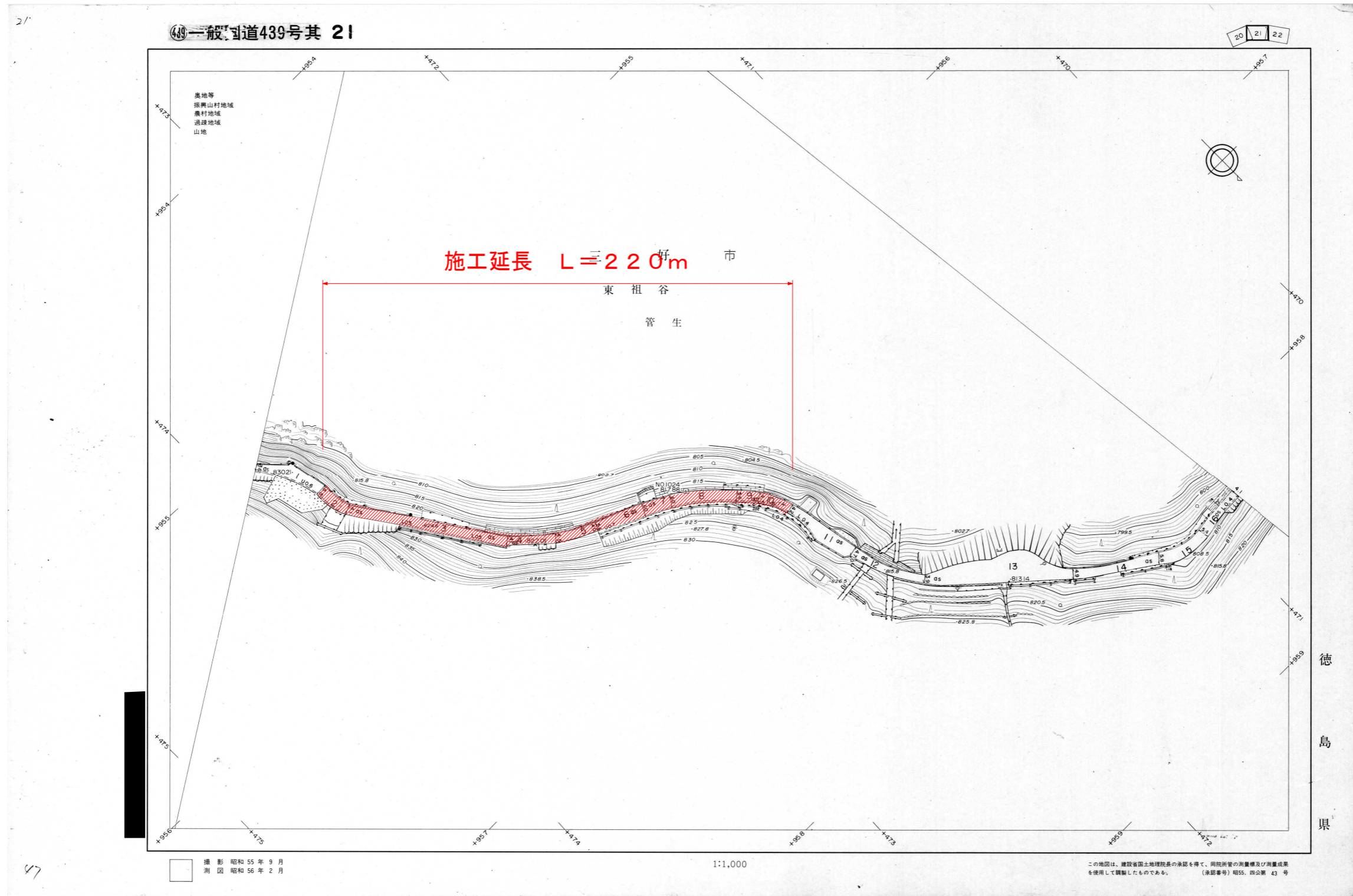


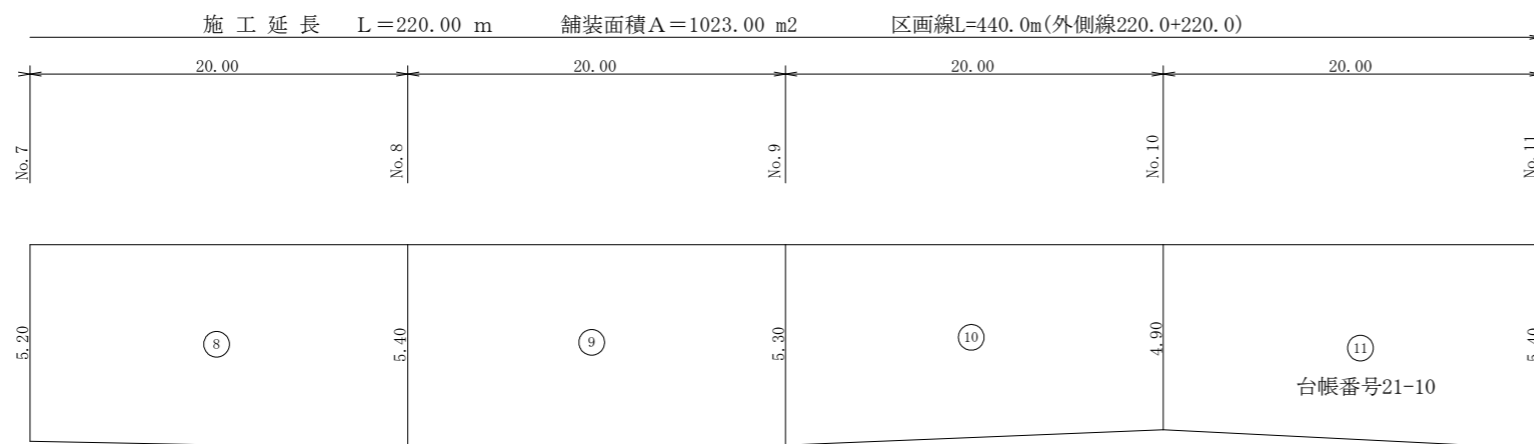
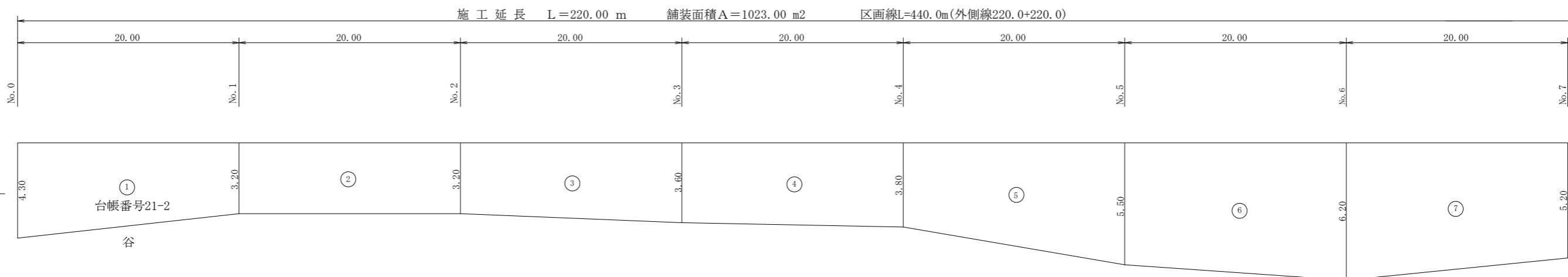
# 道路台帳平面図



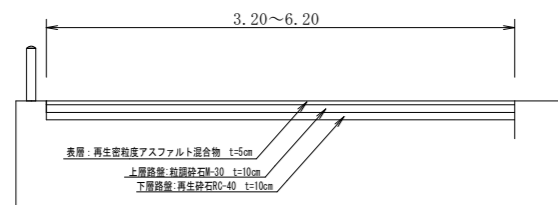
## 実施設計図面

工事名	R1三土 国道439号 三・東祖谷菅生舗装工事		
路線名等	一般国道439号		
工事箇所	三好市東祖谷菅生		
図面名	道路台帳平面図		
縮尺	-	図面番号	1/1
事業者名	徳島県西部総合県民局県土整備部 (三好)		

舗装展開図(菅生)



標準断面図  
S=1/50

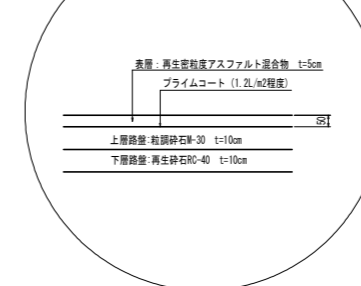


舗装面積数量表

No	計算式	数量
1	$(4.30 + 3.20) / 2 * 20.00$	75.00
2	$(3.20 + 3.20) / 2 * 20.00$	64.00
3	$(3.20 + 3.60) / 2 * 20.00$	68.00
4	$(3.60 + 3.80) / 2 * 20.00$	74.00
5	$(3.80 + 5.50) / 2 * 20.00$	93.00
6	$(5.50 + 6.20) / 2 * 20.00$	117.00
7	$(6.20 + 5.20) / 2 * 20.00$	114.00
8	$(5.20 + 5.40) / 2 * 20.00$	106.00
9	$(5.40 + 5.30) / 2 * 20.00$	107.00
10	$(5.30 + 4.90) / 2 * 20.00$	102.00
11	$(4.90 + 5.40) / 2 * 20.00$	103.00
合計		1023.00 m <sup>2</sup>

舗装切断(4.3+5.4)=9.7m

舗装構成図



数量総括表

表層工	不陸整正	上層路盤	下層路盤	舗装取壊	区画線
1023.00 m <sup>2</sup>	1023.00 m <sup>2</sup>	1023.00 m <sup>2</sup>	1023.00 m <sup>2</sup>	1023.00 m <sup>2</sup>	440.00 m

\*施工前に事前測量を実施し、現場状況を確認の上施工する事。

実施設計図面

工事名	R1三土 国道439号 三・東祖谷菅生		
路線名等	一般国道439号		
工事箇所	三好市東祖谷菅生		
図面名	舗装測量展開図		
縮尺	S=1/200 S=1/100	図面番号	2/2
事業者名	徳島県西部総合県民局県土整備部 (三好)		